





Legenda:

 Poddolované území

 Deponie

 Hlavní důlní díla

 Trasa VRT

PŘEHLEDNÁ MAPA PODDOLOVANÝCH ÚZEMÍ ; 1: 50 000

GeoTec-GS, a.s. Chmelová 2920/6 106 00 Praha 10	Přerov - Bohumín, VRT - rešerše	Vypracoval: RNDr. Václav Hájek Zodp. proj.: RNDr. Václav Hájek	Zak. číslo: 2013 - 089 Příloha: 3.
---	------------------------------------	---	---------------------------------------